

LEYENDA:

DELIMITACIONES

- TERMINO MUNICIPAL
- SU SUELO URBANO
- SUS SUELO URBANIZABLE SECTORIZADO

SISTEMA DE REDES SUPRAMUNICIPALES

- INFRAESTRUCTURAS DE COMUNICACIONES

CALIFICACION DEL SUELO

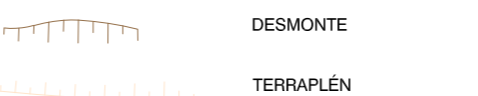
ORDENANZAS EN SUELO URBANO

- CASCO ANTIGUO
- URBANIZACION EN BLOQUE
- RESIDENCIAL UNIFAMILIAR GRADO 1
- RESIDENCIAL UNIFAMILIAR GRADO 2
- RESIDENCIAL UNIFAMILIAR GRADO 3
- RESIDENCIAL UNIFAMILIAR GRADO 4
- RESIDENCIAL UNIFAMILIAR GRADO 5
- RESIDENCIAL UNIFAMILIAR GRADO 6
- BLOQUE EXISTENTE
- INDUSTRIA Y ACTIVIDADES TERCERIAS
- EQUIPAMIENTO PATRIMONIAL
- EQUIPAMIENTO PRIVADO o PRIVADO DEPORTIVO
- ESPACIOS LIBRES Y ZONAS VERDES PRIVADAS
- EQUIPAMIENTO FERROVIARIO / ZONA FERROVIARIA

CARRETERAS

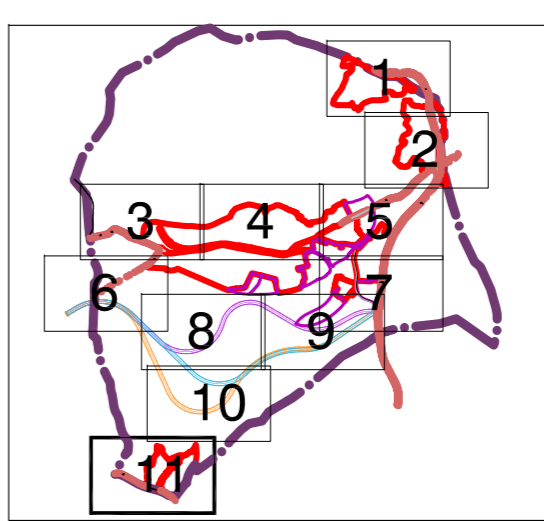
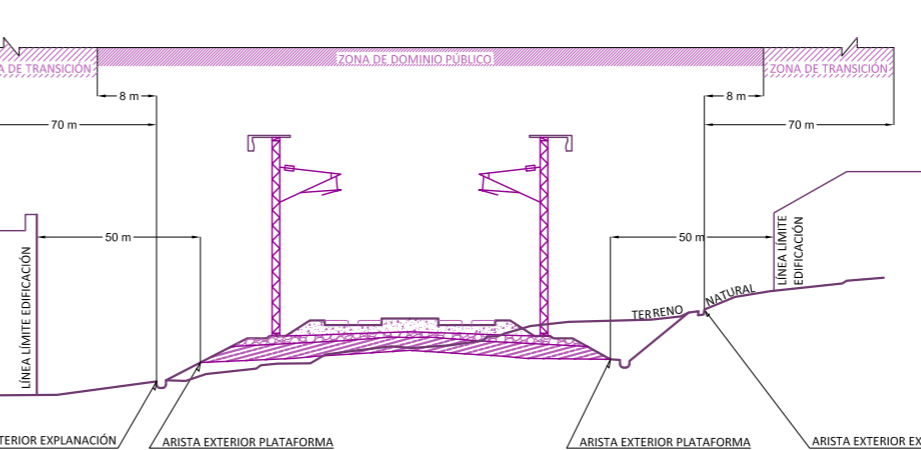
- LINEA PROTECCION CARRETERAS
- LINEA DOMINIO PUBLICO CARRETERAS
- ARISTA EXTERIOR DE EXPLANACION
- VARIANTE M-423: ALTERNATIVA 1
- VARIANTE M-423: ALTERNATIVA 2
- VARIANTE M-423: ALTERNATIVA 3

| CLASE | NOMBRE | DOM. PUB. | PROT. |
|---------------|--------|-----------|-------|
| RED LOCAL | M-619 | 3 m | 15 m |
| RED LOCAL | M-421 | 3 m | 15 m |
| RED LOCAL | M-423 | 3 m | 15 m |
| RED PRINCIPAL | M-601 | 3 m | 25 m |



LINEAS DE AFEECION DE INFRAESTRUCTURAS DE COMUNICACION

- ARISTA EXTERIOR EXPLANACION
- ZONA TRANSICION FERROVIARIA
- ZONA DOMINIO PUBLICO FERROVIARIO
- ARISTA EXTERIOR PLATAFORMA
- LINEA LIMITE EDIFICACION FERROVIARIA
- MEDIDAS CORRECTORAS ACUSTICAS



Ayuntamiento de Collado Mediano
Plan General

DOCUMENTO DE APROBACION PROVISIONAL CORREGIDA

plano: INFRAESTRUCTURA DE TRANSPORTE Y COMUNICACIONES

fecha: DICIEMBRE | 2022 sustituye a: MAYO | 2022

escala: 1:2.000

PLANO N°: 10.11

PLANIFICACION TERRITORIAL, S.L. www.tauaib.com